

Maas-Swalm-Roer route voor Citroen 2CV's en 2CV Kitcars



Bijgaand treft u de routebeschrijving aan van de gereden Toertocht voor Citroen 2CV's, 2CV-Kitcars en 2CV-afgeleiden van 24-05-2015.

De lengte van de basis route bedraagt ongeveer 121 km en kan onderweg 2 x worden ingekort of 2 x worden uitgebreid.

De netto rijtijd (basisroute) bedraagt ca. 4 uur (bij een gemiddelde snelheid van 30 km/u). Tijden en kilometers in de route genoemd zijn bij benadering.

Vertrekpunt:

Café Zaal de Schuur in Merum (Roermond).

Hoofdstraat 2, 6049 EB Roermond.

Gebruikte afkortingen in de route beschrijving.

BBK: BeBouwde Kom.

RA: Rechts Af

LA: Links Af

ROT:ROTonde

VRW:

KRPT:

RD:

TSPL:

Voor Rangs Weg

KRuisPunT

Recht Door

T-SPLitsing

Maas-Swalm-Roer route voor Citroen 2CV en 2CV Kitcars

Maasplassen

1. **(Km 0,0)** Vertrekpunt "Café de Schuur".
2. **(Km 0,1)** Rij vóór café "de Schuur" langs **TSPL LA** (Hoogstraat).
3. **(Km 0,4)** Na de wegversmalling 1^e weg **RA**.
4. **(Km 0,4)** Weg naar rechts blijven vervolgen (Merumerbroekweg).
5. **(Km 0,7)** **KRPT RD** oversteken (Oudeborgstraat) en einde weg **LA** (Bergstraat)
6. **(Km 0,9)** 1^e weg **LA** (Broekveeweg)
7. **(Km 1,2)** 2^e weg **LA** (Paterskuil).
8. **(Km 1,3)** **RD** langs pleintje/speeltuin rijden en 1^e weg **RA** (Mosterdgriend).
9. **(Km 1,6)** **KRPT -en RD** vervolgen.
10. **(Km 2,2)** Einde weg **LA** (Oolderweg) en einde van deze weg **LA** (Broekstraat).
11. **(Km 2,7)** Deze weg **RD** vervolgen voor *Oolderhof* langs (ca. 15 verkeersdrempels)
12. **(Km 4,4)** Mini **ROT RD**, 2^e afslag.
13. **(Km 4,7)** Na jachthaven **KRPT LA** (Rosslag) en deze weg **RD** volgen (Hondsbergje)
14. **(Km 5,7)** Einde weg, scherpe bocht **RA** (Hertenerweg)
15. **(Km 6,0)** **KRPT LA** (Roerderweg).
16. **(Km 6,5)** **ROT RA**, 1^e afslag (Burg. Geuljanslaan).



Roerdal

17. **(Km 6,9)** Volgende **ROT RD**, 2^e afslag richting *Lerop* (Leropperweg).
18. **(Km 8,2)** Gehucht *Lerop* doorrijden (denk aan snelheid: 30 km) en weg vervolgen.
19. **(Km 11,2)** Bij bord **BBK St. Odiliënberg** binnenrijden ***





*** U kunt hier de route afkorten. Weg **RD St. Odiliënberg** vervolgen. Einde weg **RA**.
Ga verder met de route op punt: 36. U verkort de route met ca. 18 km. (ca. 30 minuten)

20. **(Km 11,3)** Na bord **BBK St. Odiliënberg**, 1e weg **LA** (Raadhuisplein)
21. **(Km 11,4)** Einde weg **RA** (Hoofdstraat).
22. **(Km 11,7)** Bij **KRPT LA** en Provincialeweg **RD** oversteken richting *Paarlo* (Paarloweg).
23. **(Km 13,4)** Weg door *Paarlo* **RD** blijven vervolgen en *Vlodrop* binnenrijden.
24. **(Km 17,2)** Bij de Markt **RA** (richting *Posterholt*) en vervolgens 1e weg **LA** (Boomgaardstraat).
25. **(Km 17,7)** **KRPT RA** (Grootestraat).
26. **(Km 18,4)** **ROT LA**, 2e afslag richting *Herkenbosch* (Bondersweg).
27. **(Km 20,3)** Na bord **BBK Herkenbosch**, meteen 1e weg **LA** (Herkenbosse-roheweg) en de "60 zone" inrijden.
28. **(Km 22,9)** Na bord **BBK Herkenbosch**, 1e weg **LA** (Kruisweg).

29. **(Km 23,1)** Volgend **KRPT LA** (Muyttertweg), richting Prins Bernhard Molen,
30. **(Km 24,4)** Na bord **BBK "Melick"** einde weg **RA** (Waterschei).
31. **(Km 25,1)** Einde weg **LA** (Groenstraat) en deze **RD** weg blijven vervolgen.
32. **(Km 27,1)** Einde weg **LA** (Heinsbergerweg).
33. **(Km 28,5)** Na bord **BBK St. Odiliënberg 1^e weg RA** (Bernhardlaan)
34. **(Km 28,8)** Einde weg **LA** (St. Odiliastraat wordt Hagelkruisweg)
35. **(Km 29,6)** Hagelkruisweg **RD** blijven vervolgen. Einde weg **RA**.
36. **(Km 30,1)** Na uitrijden **BBK St. Odiliënberg 1^e weg RA**, richting **Linne** (Grote Bergerweg).

Maasdal

37. **(Km 33,8)** Na passeren overweg rotonde rechtdoor (2^e afslag) Processieweg
38. **(Km 34,5)** 4^e **KRPT RA** (Grotestraat) en deze weg **RD** vervolgen (wordt Kloosterstraat)
39. **(Km 34,8)** Na Supermarkt "*Jan Linders*" weg vervolgen
(let op: 2x scherpe bocht naar links)
40. **(Km 35,1)** De weg **RD** vervolgen (Oeveren), langs speeltuin-zwembad Weerderhof.
41. **(Km 36,3)** Na uitrijden **BBK Linne 1^e weg LA** (Ossenbergweg)
42. **(Km 37,0)** Einde weg **RA** (Linnerweg).
43. **(Km 38,3)** Na passeren energiecentrale **KRPT RA** (Stationsweg).
44. **(Km 39,8)** Bij **ROT RD**, 2^e afslag (Hoofdstraat) en weg **RD** vervolgen langs de kerk.
45. **(Km 40,2)** Einde weg **LA** (Hoofdstraat) 
46. **(Km 41,2)** **ROT RA**, 1^e afslag richting Stevensweert (Oude Maasweg) (Sluis Maasbracht).
47. **(Km 43,5)** Oude Maasweg vervolgen richting Stevensweert.
48. **(Km 44,1)** Bij rotonde **RD**, 2^e afslag richting Ohé en Laak. Daarna weg **RD** vervolgen (**niet doorgaand verkeer**) langs brandweerkazerne (Sportlaan).
49. **(Km 44,9)** Rotonde **LA**, 3^e afslag en vervolgens 1^e weg **LA** (Julianalaan).
50. **(Km 45,5)** Kruispunt **RA** (Nieuwendijk) en 1^e weg **RA** (Singelstraat Oost).
51. **(Km 45,8)** Voor bord "*niet inrijden*" **LA** (Fort Forelstraat) en 1^e weg scherp **RA**.
52. **(Km 46,0)** 1^e weg **LA** (Singelstraat Noord), weg langs de oude kern blijven vervolgen.
53. **(Km 46,2)** Bij kerk **LA** (Jan van Steffeswertplein) en vervolgens 1^e weg **RA** (Markt).
54. **(Km 46,4)** 1^e weg **RA** (Rulkenstraat). 1^e weg **RA** (Singelstraat West).
55. **(Km 46,6)** Einde weg links (Maaspoort). Weg vervolgen (Maasdijk) 
56. **(Km 46,9)** Bij Y-splitsing **RA** (Roumerweg)
57. **(Km 47,2)** In bocht naar rechts Roumerweg **RD** vervolgen. **Niet naar Ohé en Laak**, (volg fietsroute LF3a) en 60km zone inrijden. **BBK Stevensweert** uitrijden.
58. **(Km 47,5)** Einde weg **RA** (De Wijdesteeg, Molendijk) en deze weg langs het grindgat blijven volgen.
59. **(Km 49,8)** Na bord **BBK Ohé en Laak, KRPT LA** (Prior Gielenstraat)

60. **(Km 50,2)** Na bord einde **BBK** Ohé en Laak; 1^e weg **RA**.
(Km 51,3) Einde van de weg **RA** (bij bord **BBK** Aasterberg), Aasterbergweg. Let op: drempels!
61. **(Km 53,6)** Na uitrijden **BBK** Aasterberg, 1^e weg **RA** (Oevereind).
62. **(Km 54,2)** Weg **RD** blijven vervolgen (Hoekstraat).
63. **(Km 54,4)** Na “de Roosterhoeve” einde weg **RA** en einde weg **RA** (op de Kampes).
64. **(Km 54,7)** Einde weg **RA** en deze weg blijven vervolgen (Maaseikerweg).
- België**
65. **(Km 56,3)** Na passeren brug over de Maas “**RD**” over het verkeersplein, 4^e afslag (Bleumerstraat).
66. **(Km 56,6)** 1^e weg **RA** en daarna 1^e weg **LA** richting Markt (Grote Kerkstraat). **Markt**
67. **(Km 56,9)** **LA** de Markt op en **RD** oversteken (let op rijrichting!) naar “Heppeneert”.
68. **(Km 57,1)** **ROT** (met beeld) **RD** oversteken, 3^e afslag.
69. **(Km 57,6)** Volgende **ROT LA**, 3^e afslag (N278), weg vervolgen richting “Kinrooi”.
70. **(Km 58,3)** Verkeersplein **RD**, 3^e afslag, richting “Kinrooi” (u heeft dit verkeersplein hiervoor ook al gehad).
71. **(Km 59,3)** 2^e weg **RA** (na bedrijventerrein: Richting *Renkoven*) en **BBK** Aldeneik inrijden.
72. **(Km 56,2)** Na passeren brug over de Maas **RA**, verkeersplein 2^e afslag richting *Kinrooi*.
73. **(Km 57,2)** 2^e weg **RA** (na bedrijventerrein: Richting *Renkoven*) en **BBK** Aldeneik inrijden.
74. **(Km 57,4)** Bij Wijndomein Aldeneijck de weg naar rechts vervolgen (Hamontweg).
75. **(Km 57,7)** Na bruggetje, 1^e weg **RA** richting “de Loteling” (Willebrordusweg).
76. **(Km 57,9)** Bij kapelletje **LA**. En einde weg **RA** (voor de kerk: Aldeneikerweg).
77. **(Km 58,1)** Einde weg **RA** (Leugenbrugweg) en vervolgens 1^e weg **LA** (Broekstraat).
78. **(Km 58,9)** Einde weg **LA** en **KRPT RD** oversteken (Houtweg).
79. **(Km 61,5)** Einde weg **RA** (Venlosesteenweg). **Let op snelheid overig verkeer.**
80. **(Km 59,7)** 1^e weg **RA** (Endepoelberg) deze weg **RD** vervolgen
81. **(Km 61,3)** Bij **KRPT RD** oversteken (Heerweg, bij 3 rood-witte zuilen).
82. **(Km 62,0)** Na bord **BBK** “Geistingen” einde weg **RA** (Geistingen).
83. **(Km 62,1)** 3 sprong **RA** (bij kerk, beeld “Ode aan de kunst”)
84. **(Km 62,2)** Weg langs kerk aanhouden (Vroenhof)
85. **(Km 62,6)** Na bord einde **BBK Geistingen KRPT LA** (Dalerstraat)
86. **(Km 62,8)** Einde weg **RA** en meteen 1^e weg **LA** (Vilgertenweg). Blijf op verharde weg.
87. **(Km 63,6)** Verhoogd kruispunt **RA** (Kempweg).
88. **(Km 64,4)** Na bord **BBK** Kessenich einde weg **RA** (Kempweg).
89. **(Km 65,2)** Na “KBC verzekeringen” 1e weg **RA** (Speelplein De Gaard, lijkt op parkeerplaats) en voor de kerk langs rijden.



90. **(Km 65,4)** Weg (bij waterpomp) **RD** vervolgen (Kerkstraat).
 91. **(Km 65,6)** Einde weg **RA** richting *Thorn* (Schoorstraat).
 92. **(Km 65,7)** Na bord einde **BBK Kessenich**, **links** richting Thorn (Thornerstraat)



Nederland

93. **(Km 67,2)** Na binnenrijden BBK Thorn, 1^e weg **RA** (dit is na de brug: Daalstraat).
 94. **(Km 67,4)** 20 Meter voor de kerk **RA** (Kloosterberg)
 95. **(Km 67,5)** Einde weg **LA** (Onder de Bomen) en einde weg **LA** (Waterstraat).
 96. **(Km 67,6)** Einde weg **RA** (Trippaardstraat).
 97. **(Km 67,9)** Einde weg **RA** (Oad Thoear) en BBK Thorn uitrijden richting Wessem (Meers).
 98. **(Km 70,5)** Na Steenfabriek "Thorn" 1^e weg **RA** richting *Koeweide*.
 99. **(Km 70,7)** Einde weg **LA** (Waage Naak). **KRPT RA** (Maasboulevard)
 100. **(Km 71,7)** Na terras "Gasterie Knip" **LA** (Havermansstraat)
 101. **(Km 71,8)** **KRPT-en (4x) RD** oversteken.
 102. **(Km 72,6)** **BBK Wessem** uitrijden richting *Heel en Panheel*.
 103. **(Km 74,0)** Na bord **BBK Panheel ROT RA**, 1^e afslag richting "*Heel*" (Heelderweg)
 104. **(Km 75,1)** Volgende **ROT RA** 1^e afslag (Panheelderweg) en weg **RD** vervolgen.
 105. **(Km 76,4)** Bij Jumbo supermarkt **RA** en meteen **LA** (Dorpstraat).
 106. **(Km 77,4)** Na bord **BBK Beegden** weg **RD** (Nieuwstraat) vervolgen. Bij Kapelletje rechts aanhouden.
 107. **(Km 78,0)** Bij eetcafé "*Ut Aethoes*" rechts aanhouden. ***



***** U kunt hier kiezen voor de korte route naar het startpunt. Deze voert via Osen en de Weerd terug naar het startpunt in Merum. Deze route is ca. 10,4 km lang en kort de basisroute met ca. 39 km in. Totale lengte van de tocht wordt dan : ca. 82 km.**
(U kunt de basisroute hierna niet meer verlengen).

1. **(Km 0,0)** Voor de kerk **RA** (Kerkstraat).
2. **(Km 0,3)** Einde weg **LA** (Oosderweg) en **BBK Beegden** uitrijden.
3. **(Km 0,8)** Einde weg **RA** (Kanaalweg).
4. **(Km 1,7)** 1^e weg **LA** (Sluisweg) "*Osen*" Sluis Linne
5. **(Km 2,0)** 1^e weg **LA** (*Osen*) richting Marina Oolderhuuske.
6. **(Km 4,6)** Kanaalweg Oost vervolgens langs "*Marina Oolderhuuske*"
7. **(Km 5,5)** Einde weg **LA**, richting "*de Weerd*".
8. **(KM 8,5)** Weg blijven vervolgen richting Roermond.
9. **(KM 9,5)** Einde weg **RA**
10. **(KM 9,6)** Bij stoplichten **RA** richting Roermond.
11. **(KM 10,2)** Volgende stoplichten **LA** richting "*Designer Outlet*".
12. **(KM 10,3)** Einde weg **LA** richting Maastricht (Looskade).
13. **Vervolg de route op punt: 148**



Kanaal

108. (Km 78,2) Na passeren kerk 1^e weg **RA** (Dorpstraat) en **BBK Beegden** uitrijden.
109. (Km 78,8) Einde weg **LA** (Kanaalweg) en deze weg links langs kanaal blijven volgen.
110. (Km 81,2) Na viaduct onder autoweg **LA** richting *Horn*.
111. (Km 81,7) Na Bord **BBK Horn** meteen 1^e **RA** (Kerkstraat). Na de kerk 1^e **RA** (Wal).
112. (Km 82,0) Weg naar links blijven volgen (Kasteelstraat) en 1^e **RA** (Schoolstraat).
113. (Km 83,2) **BBK Horn** uitrijden en einde weg **LA**.
114. (Km 85,1) Na spoorwegovergang 1^e weg **RA** (Berikstraat). Weg blijven vervolgen (Dorpstraat).
115. (Km 86,5) Na uitrijden **BBK Buggenum** 1e weg **LA** (Groeneweg)
116. (Km 86,8) Einde weg **RA** (Arixweg) en deze weg rechtdoor vervolgen.
117. (Km 88,1) **KRPT LA** (Wienerte).
118. (Km 88,5) Volgend kruispunt **RA** (Hagendoorn).
119. (Km 90,5) Na bord **BBK Neer KRPT RA** (Hanssum).
120. (Km 91,0) **BBK Neer** uitrijden.
121. (Km 92,0) **Let op: gevaarlijke bocht** naar links. Einde weg **RA** (Waije).
122. (Km 92,8) Einde weg **RA** (Napoleonsweg). **Let op: drukke weg.**
123. (Km 94,1) Bij verkeerslichten **RA** richting "Kessel-Eik".
124. (Km 94,2) **BBK Kessel Eik** inrijden en rechts aanhouden (volg "Maas-Schwalm Nette route").
125. (Km 94,6) 2 x mini **ROT RD**, 1^e afslag.
126. (Km 94,8) Na 2^e mini **ROT**, 1^e weg **LA** (Karreweg-Zuid).
127. (Km 95,2) Na bord einde **BBK "Kessel-Eik"** **LA** en meteen **RA** (Karreweg Noord).
128. (Km 96,3) Na 2^e wegversmalling **RA** (de Schietroede). Einde weg **LA** (Haagweg).
129. (Km 96,7) Einde weg **RA** (Veers). ***



Uitzichtpunt

***** 3-landentocht. U kunt hier een keuze maken voor de lange route. De verlengde route voert via Baarlo, Steyl, Tegelen, Brünnen (Duitsland) Boukoul en Swalmen, en is ca. 52 km lang, ca. 90 minuten (afhankelijk van wachttijd bij de veerpont).**

Ga hiervoor naar

Bijlage 2.

(Advies om, als u de route nog een keer wil rijden, dan deze uitbreiding te nemen. U heeft dan meer tijd voor een bezoekje aan het oude centrum van Brünnen en het eten van een ijs coupe of lekker eten in een van de restaurants).

130. **(Km 97,1)** Bij **KRPT RA** naar beneden (Beeselseweg). **Met de veerpont oversteken (Let op met af- en oprijden veerpont (hoogteverschil en de hoogte van uw auto: m.n. voor Kitcars).**
131. **(Km 97,2)** Weg **RD** vervolgen richting *Beesel* (St. Jorisstraat).
132. **(Km 98,4)** Na bord **BBK Beesel**, bij 3-sprong **RA** (Mgr. Theelenstraat) richting *Swalmen*. 
133. **(Km 99,3)** Bij kerk **LA** en meteen **RA**.
134. **(Km 99,4)** Vervolgens 1^e weg **RA** (Mariaplein, St. Antoniusstraat) richting "*Rijkel*".
135. **(Km 101,1)** Na bord **BBK Rijkel KRPT LA** (Rijkel).
136. **(Km 102,0)** Bij **KRPT RA** richting *Swalmen* (Burg. Janssenstraat). ********

****** U kunt hier kiezen voor een uitbreiding van de basisroute. Deze voert door Boukoul en Swalmen en u ziet een stukje "Mini architectuur in Swalmen". De route wordt met ca. 15 km, ca. 25 minuten verlengd. Ga hiervoor naar Bijlage 1.**

Swalmdal

137. **(Km 105,0)** Vóór de spoorwegovergang 1e **RA** (Parallelweg)
138. **(Km 105,4)** Deze weg naar rechts blijven vervolgen (Middelhoven) en bij spiegel naar links (Wieler) (let op scherpe bochten).
139. **(Km 106,3)** Einde weg **LA** (Eind) **Let op:** ca. 12 drempels, max 30 km/u!! (excuses).

Maasplassen

140. **(Km 108,7)** Na kerk Asselt 1^e weg **RA** (Zandstraat) 
141. **(Km 110,3)** Na spoorweg spoorwegovergang **RA** (Burg. Th. Wackerstraat).
142. **(Km 110,6)** 2^e weg **RA** (Schilbergsweg). Einde weg **LA** (Buggenummerweg).
143. **(Km 111,6)** 1^e weg **RA** (Roroweg). Einde weg **RA** (bij café Mijnheerkens). 
144. **(Km 112,8)** 1^e weg **RA** (Mijnheerkensweg). Over industrieterrein rijden.
145. **(Km 114,0)** 2^e weg rechts (Schipperswal).
146. **(Km 115,2)** Deze weg blijven volgen (via achterzijde / parkeerplaats "Outlet") richting "*Herten*". **Let op:** Koopzondag, zeer veel verkeer. 
147. **(Km 117,0)** Na brug (Looskade) bij stoplichten **RA** (Roerkade).
148. **(Km 117,4)** **ROT RA**, 1^e afslag (de Ster).
149. **(Km 117,5)** Bij **KRPT RA** (Voorstad St. Jacob, Maasboulevard).
150. **(Km 118,5)** **KRPT RA** (Voorstad St. Jacob), deze weg blijven volgen.
151. **(Km 119,6)** Bij **ROT RA**, 1^e afslag (Burg. Geuljanslaan).
152. **(Km 119,8)** 1^e weg **RA** (Hambeek). Einde weg **RA** (Roerderweg).
153. **(Km 120,4)** **KRPT LA** (Oude Roermondseweg), dit is **net vóór** bord **BBK Herten**.
154. **(Km 121,0)** **KRPT RD** oversteken (Molenweg) 2^e weg **RA** (Nieuwe Baan)
155. **(Km 121,7)** Op het einde van de weg, bent u bij het **startpunt: Café Zaal de Schuur**. ***EINDE RIT*** 

***** Bijlage 1. U kunt hier kiezen voor een uitbreiding van de basisroute. Deze voert door Boukoul en Swalmen en u ziet een stukje "Mini architectuur" in Swalmen. De route wordt met 14,3 km, ca. 25 minuten verlengd.**

Swalmdal

1. (Km 0,0) Na de overweg **KRPT LA**, weg vervolgen (Hollestraat).
2. (Km 0,9) Bij stoplichten **LA** (Rijksweg) richting *Reuver*
3. (Km 1,3) Bij **ROT RA** (1^e afslag) richting *Brüggen* (Peelveldlaan).
4. (Km 2,0) Weg naar links blijven vervolgen richting *Brüggen* (Bosstraat)
5. (Km 3,2) Na uitrijden **BBK Swalmen** 1^e weg **RA** bij café "de Bos"
(Lanck) **Terras**
6. Deze weg **RD** blijven vervolgen (de Lanck).
7. (Km 6,1) Na bord **BBK Boukoul** weg **RD** vervolgen, niet "doorgaand verkeer" (Kerkweg).
8. (Km 6,5) Einde weg **RA** en eerste weg **LA** (Graeterhofweg).
9. (Km 6,9) Einde weg **LA** richting natuurcamping (Boven Boukoul)
10. (Km 7,7) Na uitrijden **BBK Boukoul** einde weg **RA** (Raaystraat).
11. (Km 8,8) Eerste weg **RA** (Raayerveldweg)
12. (Km 9,8) Na binnenrijden **BBK Boukoul** 3-sprong **LA** (Graeterweg).
13. (Km 10,7) Einde weg **RA** (Hillenraederlaan) **Kasteel Hillenraedt**
14. (Km 11,1) Einde weg **LA** (Meestersweg).
15. (Km 11,7) Na bord **BBK Swalmen** weg naar links blijven volgen (Gevaren).
16. (Km 11,9) Bij stoplichten **RA** richting Venlo.
17. (Km 12,5) Bij 2^e stoplicht **LA** richting *Swalmen Centrum* (Stationsstraat).
18. (Km 12,7) **KRPT LA** (Hoogstraat) richting Centrum **Ijssalon**
19. (Km 12,9) **KRPT RD** vervolgen (Boutestraat).
20. (Km 13,2) In scherpe bocht **LA** (Schoolberg) (vóór papierfabriek van Houtum) fietsroute 63. **Let op:** smalle weg (maximale hoogte 2,8 m).
21. (Km 13,4) Bij 3-sprong **RA** . **Kijk in tuin links van u: Mini architectuur**

(De bewoners van het huis, een gepensioneerd metselaar, maakt al ruim 45 jaar deze fantasie huisjes. Deze tuin heeft de naam Zjwaamvallei).
22. (Km 13,8) Na passeren achterzijde papierfabriek van Houtum **KRPT RD** oversteken langs voormalig stationsgebouw Swalmen (Stationsstraat).
23. (Km 14,1) **KRPT LA** (bij stopbord) richting *Beesel*
24. (Km 14,3) Meteen na spoorwegovergang 1^e weg **LA** (Parallelweg).


Ga verder met de (basis)route op punt: 138

***** Bijlage 2****3-Landen-tocht**

U kunt hier een (2^e) keuze maken voor de lange route. De verlengde route voert via Baarlo, Steyl, Tegelen, Brüggén (Duitsland), Boukoul en Swalmen en is ca. 52 km lang, ca. 90 minuten (afhankelijk van wachttijd bij de veerpont Baarlo-Steyl). (Advies om, als u de route nog een keer wil rijden, dan deze uitbreiding te nemen. U heeft dan meer tijd voor een bezoekje aan het oude centrum van Brüggén en het eten van een ijs-coupe of lekker eten in een van de restaurants).

- 1 (Km 0,0) Bij KRPT nabij veerpont, RA en meteen LA (Veersepapad)
- 2 (Km 0,8) Einde weg RA. **Terassen**
- 3 (Km 1,0) Na de Markt bij verkeersspiegel LA.
- 4 (Km 1,1) 1^e weg RA en Kessel uitrijden "Zone 60" (Onderste weg).
- 5 (Km 4,7) Weg RD blijven vervolgen **Boerenijs**
- 6 (Km 6,3) Na passeren Stuw, KRPT LA "fietsroute 58" (Aan Hoogendries).
- 7 (Km 7,1) KRPT RD (Baron van Erplaan).
- 8 (Km 7,6) Einde weg (na de kerk) RA (Marktstraat).
- 9 (Km 7,7) 1^e weg RA (Maastraat)
- 10 (Km 7,8) Deze weg naar links (Vergelt) vervolgen en BBK Baarlo uitrijden
- 11 (Km 9,4) Aangekomen bij de veerpont de Maas oversteken
- 12 (Km 9,6) Aan de overkant omhoog rijden en 1e LA (St. Michaëlstraat) (Let op: drempels).
- 13 (Km 10,7) KRPT RA richting "doorgaand verkeer" (Erkenkamp).
- 14 (Km 11,2) ROT RD oversteken, 2^e afslag (Kruisstraat).
- 15 (Km 11,6) Kruisstraat naar links blijven vervolgen.
- 16 (Km 12,2) 1^e weg RA (Stationsstraat) richting "Tiendschuur".
- 17 (Km 13,1) Na spoorweg overgang 1e weg RA (Kasteellaan). **Chateau Holtmuhle.**
- 18 (Km 14,2) Einde weg LA (Provinciale weg). ROT RD, 2^e afslag.
- 19 (Km 14,7) Bij verkeerslichten RA (Kaldenkerkerweg). **Let op: rood licht + snelheidscontrole!**
- 20 (Km 16,8) Na einde BBK Tegelen 1^e LA (Ulingsheide) richting "Abdijwinkel".

Terras met Abdijwinkel

- 21 (Km 18,6) Einde weg LA (Bevrijdingsweg).
- 22 (Km 18,8) Spoorwegovergang oversteken, 1^e weg RA (Declarantenweg) 
- 23 (Km 19,1) Einde weg RA (Keulse Barrière). **Duitsland**
- 24 (Km 19,7) Na Bord "Nordrhein Westfalen" RA richting "Zollamt".
- 25 (Km 19,9) Overweg oversteken en einde weg LA (Schwanenhaus).
- 26 (Km 20,5) Einde weg RA (An der Kleinbahn). BBK Kaldenkirchen inrijden
- 27 (Km 21,2) ROT LA , 3^e afslag (L 29) richting "Ortsmitte". 2x Stoplichten RD.
- 28 (Km 23,0) 2 x ROT RD, 2^e afslag.
- 29 (Km 24,1) Na einde BBK Kaldenkirchen ROT RA , 1^e afslag, richting "Brüggén".

Swalmdal

- 30 (Km 30,5) Na 3^e verkeerslicht **LA** richting "Luttelbracht" (Genholter Strasse)
 31 (Km 31,5) Bij **ROT RD**, 2^e afslag (Genroher Strasse).
 32 (Km 33,0) Bij **ROT RA**, 1^e afslag (Boisheimer Strasse) richting "Brüggen".
 33 (Km 34,6) Verkeerslichten **LA** (221).
 34 (Km 35,7) Volgende verkeerslichten **RA** (Klosterstrasse).
 35 (Km 36,2) Voor "Wasser Mühle" weg naar **RD** vervolgen (Bürgwall).

Winkelcentrum, terrassen, Burcht.

- 36 (Km 36,3) Voor Burcht rechts aanhouden.
 37 (Km 36,5) Weg rechtdoor vervolgen voorbij de stoomlocomotief.
 38 (Km 36,7) Einde weg **LA** (Borner strasse) en **RD** "Einbahnstrassen" blijven volgen.
 39 (Km 37,1) Bij stopbord **LA** (Westring) (2 x verkeersdrempel).
 40 (Km 37,8) Bij "de Brüggener Mühle" rechts aanhouden (Klosterstrasse).
 41 (Km 38,1) 1^e weg **RA** richting "Elmpt".
 42 (Km 39,2) 1^e weg rechts richting "Overhetfeld" (Dilbornerstrasse).
 43 (Km 40,4) Na bord **BBK** Overhetfeld, vóór bordjes "Elmpt, Vennekoten" rechts afslaan (An der Kapelle).
 44 (Km 40,9) Einde weg **RA** (Schwalmweg).
 45 (Km 42,1) Einde weg **LA**. Deze weg blijven vervolgen. U komt daarna in
 46 (Km 47,2) **Nederland**
 47 (Km 47,2) Na passeren grensovergang weg vervolgen richting Swalmen (Bosstraat).

***** (Km 48,1)** U kunt hier een keuze maken om de extra route van **bijlage 2** te vervolgen. **Terras**

Bij café de Bosberg **KRPT LA** en ga verder met **punt 5** van **bijlage 2**:

******* Wilt u de weg vervolgen richting basisroute, ga dan door met punt **48** hieronder:

- 48 (Km 48,1) Bij café de Bosberg weg **RD** vervolgen en **BBK** Swalmen binnenrijden
 49 (Km 50,0) Voorrangsweg naar rechts blijven volgen richting "centrum".
 50 (Km 50,7) **ROT LA** 2^e afslag richting "centrum".
 51 (Km 51,1) Bij stoplichten **RA** (Hollestraat)
 52 (Km 52,0) **KRPT RA** en overweg oversteken richting Beesel
 53 (Km 52,2) Na spoorweg overgang 1^e weg **LA** (Parallelweg)
 54 Ga verder met de (basis)route op punt **138**